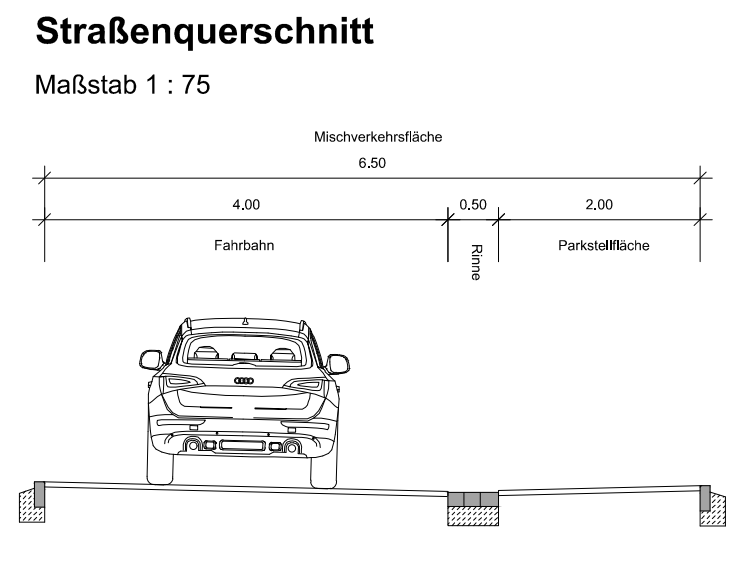
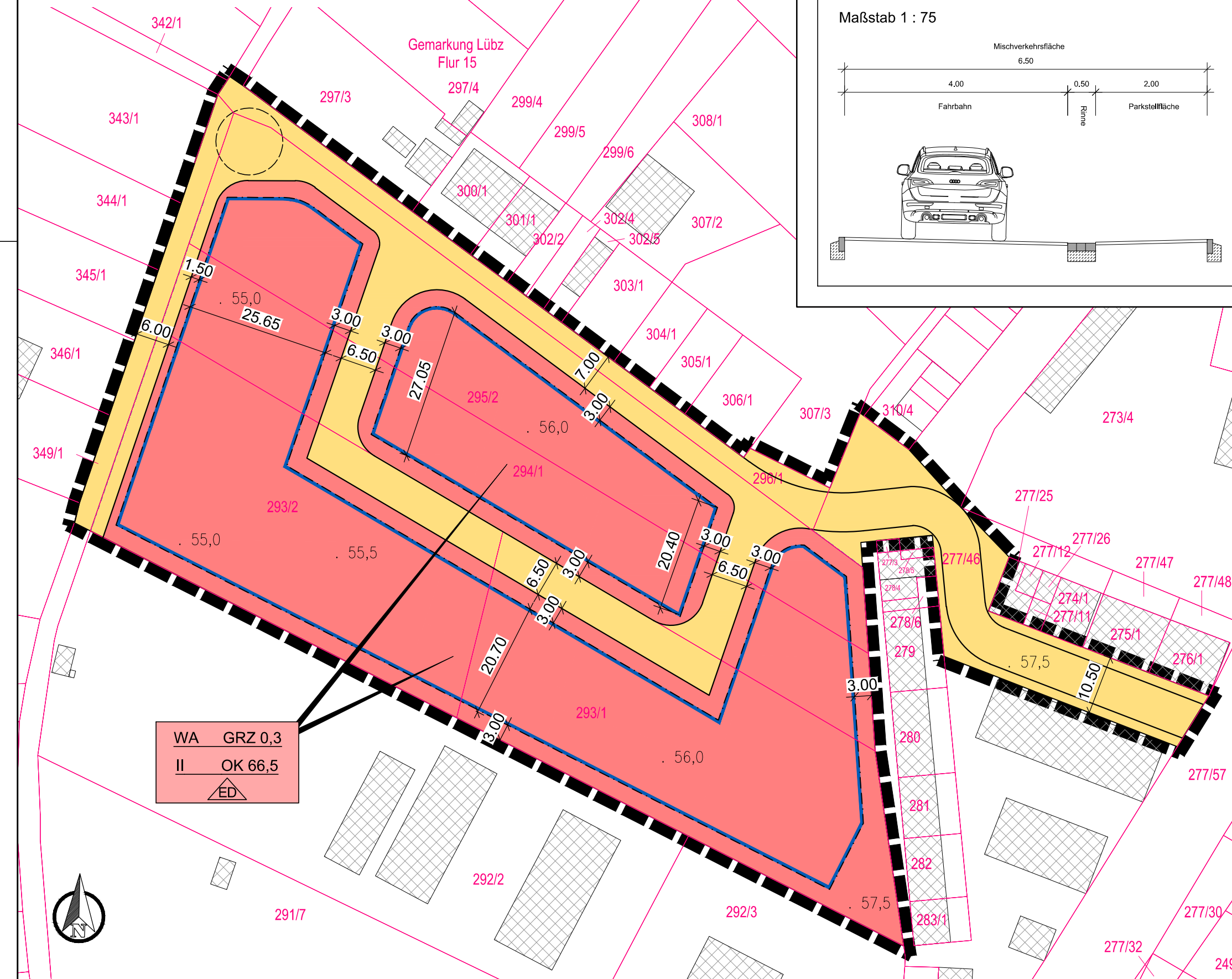


SATZUNG DER STADT LÜBZ ÜBER DEN BEBAUUNGSPLAN NR. 30 „WOHNGEBIET AN DER KREIENER STRASSE“

Aufgrund des § 10 des Baugesetzbuches (BauGB) in der Fassung der Bekanntmachung vom 3. November 2017 (BGBl. I S. 3634), zuletzt geändert durch Artikel 2 des Gesetzes vom 4. Januar 2023 (BGBl. I Nr. 6) in Verbindung mit § 86 der Landesbauordnung Mecklenburg-Vorpommern (LBauO M-V) i. d. F. der Bekanntmachung vom 15. Oktober 2015 (GVOBl. M-V 2015, S. 344), zuletzt geändert durch Gesetz vom 26. Juni 2021 (GVOBl. M-V S. 1033) wird nach Beschlussfassung durch die Stadtvertretung vom folgende Satzung über den Bebauungsplan Nr. 30 "Wohngebiet an der Kreiener Straße" der Stadt Lübz nach § 13a BauGB, bestehend aus der Planzeichnung (TEIL A) und dem Text (TEIL B), erlassen:

PLANZEICHNUNG TEIL A



TEXT - TEIL B

Planungsrechtliche Festsetzungen gemäß § 9 BauGB

- Art und Maß der baulichen Nutzung § 9 Abs. 1 und 2 BauGB**
 - Das Allgemeine Wohngebiet dient gemäß § 4 Abs. 2 BauNVO dem Wohnen. Zulässig sind Wohngebäude, die der Versorgung des Gebietes dienenden Läden, Schank- und Speisewirtschaften sowie nicht störende Handwerksbetriebe und Anlagen für kirchliche, kulturelle, soziale, gesundheitliche und sportliche Zwecke.
 - Ausnahmen im Sinne von § 4 Abs. 3 BauNVO zur Errichtung von nicht störenden Gewerbebetrieben, Betrieben des Beherbergungsgewerbes, Anlagen für Verwaltung, Gartenbaubetrieben und Tankstellen sind unzulässig.
 - Die maximale Grundflächenzahl wird auf 0,3 begrenzt.

Örtliche Bauvorschriften § 86 Abs. 3 LBauO M-V

- Dacheindeckungen von Wohngebäuden sind als Satteldächer, Krüppelwalm- oder Walmdächer mit einer Dachneigung von 25° bis 55° zulässig.
- Dacheindeckungen von Wohngebäuden sind als harte Bedachung mit naturroter, brauner oder anthraziter Farbgebung zulässig.

Ordnungswidrig handelt, wer vorsätzlich oder fahrlässig einer nach § 86 Absatz 1 und 2 LBauO M-V erlassenen Satzung zuwiderhandelt (§ 84 Abs. 1 LBauO M-V).

Hinweise

Wenn während der Erdarbeiten Funde oder auffällige Bodenverfärbungen entdeckt werden, ist gemäß § 11 DschG M - V (GVBl. M - V Nr. 1 vom 14.01.98, S. 12 ff) die untere Denkmalschutzbehörde zu benachrichtigen und der Fund und die Fundstelle bis zum Eintreffen des Landesamtes für Bodendenkmalpflege oder dessen Vertreter in unverändertem Zustand zu erhalten. Verantwortlich hierfür sind der Entdecker, der Leiter der Arbeiten, der Grundeigentümer sowie zufällige Zeugen, die den Wert des Fundes erkennen. Die Verpflichtung erlischt 5 Werktage nach Zugang der Anzeige.

Geltungsbereich

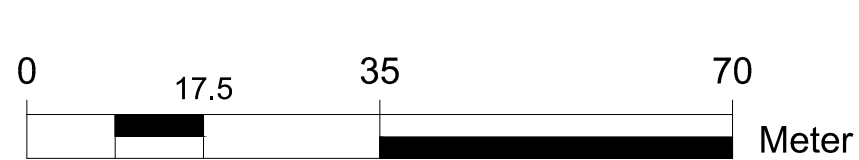
Der räumliche Geltungsbereich des Bebauungsplans ist in der Planzeichnung im Maßstab 1: 750 dargestellt und beläuft sich auf eine Fläche von ca. 1,2 ha. Er erstreckt sich auf die Flurstücke 277/46 tlw., 293/1, 293/2, 294/1, 295/2, 296/1 tlw. und 349/1 tlw. in der Flur 15 der Gemarkung Lübz.

Plangrundlage

Katasterdaten sowie Geodaten des Landesamtes für innere Verwaltung Mecklenburg-Vorpommern vom September 2022, Amt für Geoinformation, Vermessungs- und Katasterwesen Lübecker Str. 289, 19059 Schwerin.

Lagebezugssystem: ETRS89.UTM-33N; Höhenbezugssystem: DHHN2016

Maßstab: 1 : 750



Verfahrensvermerke

1. Die verwendete Planunterlage enthält den Inhalt des Liegenschaftskatasters mit Stand vom und weist die planungsrelevanten baulichen Anlagen sowie Straßen, Wege und Plätze vollständig nach. Sie ist hinsichtlich der planungsrelevanten Bestandteile geometrisch eindeutig. Die Übertragbarkeit der neuzubildenden Grenzen in die Örtlichkeit ist eindeutig möglich.

....., den Siegel Öffentlich bestellter Vermessungsingenieur

2. Aufgestellt aufgrund des Aufstellungsbeschlusses der Gemeindevertretung vom Die örtliche Bekanntmachung des Aufstellungsbeschlusses erfolgte entsprechend der Hauptsatzung der Gemeinde Lübz im Mitteilungsblatt des Amtes Eldenburg Lübz „TURMBLICK“ Nr. am Mit Schreiben vom wurde die zuständige Raumordnungsbehörde zur Anpassung an die Ziele der Raumordnung gemäß § 1 Abs. 4 BauGB beteiligt.

Die Stadtvertretung hat am den Entwurf des Bebauungsplan mit Begründung beschlossen und zur Auslegung bestimmt.

Die von der Planung berührten Behörden und sonstigen Träger öffentlicher Belange sind nach § 4 Abs. 2 BauGB mit Schreiben vom zur Abgabe einer Stellungnahme aufgefordert worden.

Der Entwurf des Bebauungsplans, bestehend aus der Planzeichnung (Teil A und dem Text (Teil B) einschließlich Begründung und Umweltbericht mit Anhängen, sowie die wesentlich umweltbezogenen Stellungnahmen haben in der Zeit vom bis einschließlich während der Dienststunden im Amt Eldenburg Lübz, Am Markt 22 in 19386 Lübz, nach § 3 Abs. 2 BauGB öffentlich ausgelegen. Zusätzlich konnten die Planunterlagen des Entwurfs auf der Homepage des Amtes Eldenburg Lübz unter <https://www.luebz.de> eingesehen werden. Die öffentliche Auslegung ist mit dem Hinweis, dass Bedenken und Anregungen während der Auslegungsfrist von jedermann schriftlich oder zur Niederschrift vorgebracht werden können, am im "TURMBLICK" bekannt gemacht worden.

Lübz, den Siegel Die Bürgermeisterin

3. Die Stadtvertretung hat die vorgebrachten Bedenken und Anregungen der Bürger sowie die Stellungnahmen der Träger öffentlicher Belange und Nachbargemeinden am geprüft. Das Ergebnis ist mitgeteilt worden.

Der Bebauungsplan bestehend aus der Planzeichnung (Teil A) und dem Text (Teil B), wurde am von der Stadtvertretung als Satzung beschlossen. Die Begründung zum Bebauungsplan wurde mit Beschluss der Stadtvertretung vom gebilligt.

Lübz, den Siegel Die Bürgermeisterin

4. Der Bebauungsplan, bestehend aus der Planzeichnung (Teil A) und dem Text (Teil B), wird hiermit ausgefertigt.

Lübz, den Siegel Die Bürgermeisterin

5. Die Satzung des Bebauungsplans sowie die Stelle, bei der der Plan auf Dauer während der Dienststunden von jedermann eingesehen werden kann und Auskunft über den Inhalt zu erhalten ist, sind am ortsüblich bekannt gemacht worden.. In der Bekanntmachung ist auf die Geltendmachung der Verletzung von Verfahrens- und Formvorschriften und von Mängeln der Abwägung einschließlich der sich ergebenden Rechtsfolgen (§§ 214, 215 BauGB) sowie die Möglichkeit, Entschädigungsansprüchen geltend machen und das Erlöschen dieser Ansprüche (§ 44 BauGB) hingewiesen worden. Die Satzung ist am in Kraft getreten.

Lübz, den Siegel Die Bürgermeisterin

Rechtsgrundlagen

- Baugesetzbuch (BauGB)** i. d. F. der Bekanntmachung 3. November 2017 (BGBl. I S. 3634), zuletzt geändert durch Artikel 2 des Gesetzes vom 4. Januar 2023 (BGBl. 2023 I Nr. 6)
- Baunutzungsverordnung (BauNVO)** i. d. F. der Bekanntmachung vom 21. November 2017 (BGBl. I S.3786), zuletzt geändert durch Artikel 3 des Gesetzes vom 4. Januar 2023 (BGBl. 2023 I Nr. 6)
- Planzeichenverordnung (PlanZV 90)** i. d. F. der Bekanntmachung vom 18. Dezember 1990 (BGBl. 1991 I S. 58), zuletzt geändert durch Artikel 3 des Gesetzes vom 14. Juni 2021 (BGBl. I S. 1802)
- Kommunalverfassung** für das Land Mecklenburg-Vorpommern (Kommunalverfassung - KV M-V) i. d. F. der Bekanntmachung vom 13. Juli 2011 (GVOBl. M-V 2011, S. 777), mehrfach geändert durch Artikel 1 des Gesetzes vom 23. Juli 2019 (GVOBl. MV S. 467)
- Gesetz über Naturschutz und Landschaftspflege** (Bundesnaturschutzgesetz - BNatSchG) vom 29. Juli 2009 (BGBl. I S. 2542), zuletzt geändert durch Artikel 31 des Gesetzes vom 08. Dezember 2022 (BGBl. I S. 2542)
- Gesetz des Landes Mecklenburg-Vorpommern zur Ausführung des Bundesnaturschutzgesetzes** (Naturschulzausführungsgesetz - NatSchAG M-V) i. d. F. der Bekanntmachung vom 23. Februar 2010 (GVOBl. M-V S. 66), zuletzt geändert durch Artikel 1 des Gesetzes vom 24. März 2023 (GVOBl. M-V S. 546)
- Landesbauordnung Mecklenburg-Vorpommern (LBauO M-V)** i. d. F. der Bekanntmachung vom 15. Oktober 2015 (GVOBl. M-V 2015, S. 344), zuletzt geändert durch Gesetz vom 26. Juni 2021 (GVOBl. M-V S. 1033)
- Hauptsatzung** der Stadt Lübz in der aktuellen Fassung

Übersichtskarte

DTK 25 aus dem Digitalen Basis-Landschaftsmodell des Amtlichen Topographisch-Kartographischen Informationssystems (ATKIS-Basis-DLM), Landesvermessungsamt Mecklenburg-Vorpommern 2023




Planzeichenerklärung

I. Verordnung über die Ausarbeitung der Bauleitpläne und die Darstellung des Planinhalts (Planzeichenverordnung - PlanZV vom 18.12.1990, zuletzt geändert durch Artikel 3 des Gesetzes vom 14. Juni 2021 (BGBl. I S. 1802))


- Art der baulichen Nutzung § 9 Abs. 1 Nr. 1 BauGB**
 - WA Allgemeines Wohngebiet § 3 BauNVO
- Maß der baulichen Nutzung § 9 Abs. 1 Nr. 1 BauGB**
 - II Zahl der Vollgeschosse als Höchstmaß
 - OK 66,5 Oberkante baulicher Anlagen als Höchstmaß in Meter über NNH im amtlichen Höhenbezugssystem DHHN 2016
 - GRZ 0,3 Grundflächenzahl
- Baugrenzen § 9 Abs. 1 Nr. 2 BauGB**
 - ED nur Einzel- und Doppelhäuser zulässig
 - Baugrenze
- Verkehrsflächen § 9 Abs. 1 Nr. 11 BauGB**
 - öffentliche Straßenverkehrsfläche

5. Sonstige Planzeichen

- Grenze des räumlichen Geltungsbereichs § 9 Abs. 7 BauGB
- Bemaßung in Meter
- Nutzungsschablone
- Kataster
- vorh. Höhe in Meter über NNH im amtlichen Höhenbezugssystem DHHN2016



Stadt Lübz
Bebauungsplan Nr. 30
"Wohngebiet an der Kreiener Straße"
im beschleunigten Verfahren nach § 13a BauGB



MIKAVI Planung GmbH
Mühlenstraße 28
17349 Schönbeck
info@mikavi-planung.de

Entwurf - Stand Juni 2023