

SATZUNG DER GEMEINDE PASSOW ÜBER DEN VORHABENBEZOGENEN BEBAUUNGSPLAN NR. 6 "SOLARPARK PASSOW 3"

Verfahrensvermerke

1. Die verwendete Planunterlage enthält den Inhalt des Liegenschaftskatasters mit Stand vom und weist die planungsrelevanten baulichen Anlagen sowie Straßen, Wege und Plätze vollständig nach. Sie ist hinsichtlich der planungsrelevanten Bestandteile geometrisch eindeutig. Die Übertragbarkeit der neuzubildenden Grenzen in die Örtlichkeit ist eindeutig möglich.

Öffentlich bestellter Vermessungsingenieur

den Siegel

2. Aufgestellt aufgrund des Aufstellungsbeschlusses der Gemeindevertretung vom Die ortsübliche Bekanntmachung des Aufstellungsbeschlusses erfolgte entsprechend der Hauptsatzung durch Abdruck im Mitteilungsblatt des Amtes Eldenburg Lüz „TURMBLICK“ Nr. /..... am

Die für Raumordnung und Landesplanung zuständige Stelle ist gemäß § 17 des Gesetzes über die Raumordnung und Landesplanung des Landes M/V (LPIG) am 10.10.2018 informiert worden.

Die frühzeitige Beteiligung der Öffentlichkeit nach § 3 Abs. 1 BauGB wurde in Form einer öffentlichen Auslegung in der Zeit vom bis zum durchgeführt.

Die von der Planung berührten Behörden und sonstigen Träger öffentlicher Belange sind nach § 4 Abs. 1 BauGB mit Schreiben vom zur Abgabe einer Stellungnahme aufgefordert worden.

Die Gemeindevertretung hat am den Entwurf des vorhabenbezogenen Bebauungsplans mit beschlossen und zur Auslegung bestimmt. Der Entwurf der Begründung wurde gebilligt und ebenfalls zur Auslegung bestimmt.

Die von der Planung berührten Behörden und sonstigen Träger öffentlicher Belange sind nach § 4 Abs. 2 BauGB mit Schreiben vom zur Abgabe einer Stellungnahme aufgefordert worden.

Der Entwurf des vorhabenbezogenen Bebauungsplans, bestehend aus der Planzeichnung (Teil A), dem Text (Teil B) sowie dem Vorhaben- und Erschließungsplan einschließlich Begründung und Umweltbericht, sowie die eingegangenen Stellungnahmen, haben in der Zeit vom bis während der Dienststunden im Amt Eldenburg Lüz sowie im Internet über die Homepage des Amtes Eldenburg Lüz, unter der Internetadresse www.amt-eldenburg-luebz.de, nach § 3 Abs. 2 BauGB öffentlich ausgelegen. Die öffentliche Auslegung ist mit dem Hinweis, dass Bedenken und Anregungen während der Auslegungsfrist von jedermann schriftlich oder zur Niederschrift vorgebracht werden können, am im Mitteilungsblatt des Amtes Eldenburg Lüz „TURMBLICK“ Nr. /..... bekannt gemacht worden.

Die Gemeindevertretung hat die vorgebrachten Bedenken und Anregungen der Bürger sowie die Stellungnahmen der Träger öffentlicher Belange und Nachbargemeinden am geprüft. Das Ergebnis ist mitgeteilt worden.

Der vorhabenbezogene Bebauungsplan, bestehend aus der Planzeichnung (Teil A), dem Text (Teil B) sowie dem Vorhaben- und Erschließungsplan, wurde am von der Gemeindevertretung als Satzung beschlossen. Die Begründung zum vorhabenbezogenen Bebauungsplan mit dem Umweltbericht wurde mit Beschluss der Stadtvertretung vom gebilligt.

Passow, den..... Siegel

3. Der vorhabenbezogene Bebauungsplan, bestehend aus der Planzeichnung (Teil A), dem Text (Teil B) sowie dem Vorhaben- und Erschließungsplan, wird hiermit ausgefertigt.

Passow, den..... Siegel

4. Die Satzung des vorhabenbezogenen Bebauungsplans und die Stelle, bei der der Plan auf Dauer während der Dienststunden von allen Interessenten eingesehen werden kann und über den Inhalt Auskunft erteilt, sind am im Mitteilungsblatt des Amtes Eldenburg Lüz „TURMBLICK“ am ortsüblich bekannt gemacht worden. In der Bekanntmachung ist auf die Geltendmachung der Verletzung von Verfahrens- und Formvorschriften und von Mängeln der Abwägung einschließlich der sich ergebenden Rechtsfolgen (§ 215 Abs. 2 BauGB, § 5 Abs. 5 KV M-V) sowie die Möglichkeit, Entschädigungsansprüchen geltend machen und das Erlöschen dieser Ansprüche (§ 44 BauGB) hingewiesen worden. Die Satzung ist mit Ablauf des in Kraft getreten.

Passow, den..... Siegel

Präambel

Aufgrund des § 10 des Baugesetzbuches (BauGB) in der Fassung der Bekanntmachung vom 03. November 2017 (BGBl. I S. 3634) zuletzt geändert durch Artikel 1 des Gesetzes vom 28. Juli 2023 (BGBl. 2023 I Nr. 221) in Verbindung mit der Landesbauordnung Mecklenburg-Vorpommern (LBauO M-V) in der Fassung der Bekanntmachung vom 15. Oktober 2015 (GVOBl. M-V 2015, S. 344), zuletzt geändert durch Gesetz vom 26. Juni 2021 (GVOBl. M-V S. 1033) wird nach Beschlussfassung durch die Gemeindevertretung vom folgende Satzung über den vorhabenbezogenen Bebauungsplan Nr. 6 "Solarpark Passow 3" der Gemeinde Passow, bestehend aus der Planzeichnung (TEIL A) und dem Text (TEIL B) sowie dem Vorhaben- und Erschließungsplan erlassen:

Rechtsgrundlagen

- **Baugesetzbuch (BauGB)** i. d. F. der Bekanntmachung vom 03. November 2017 (BGBl. I S. 3634), zuletzt geändert durch Artikel 1 des Gesetzes vom 28. Juli 2023 (BGBl. 2023 I Nr. 221)
- **Baunutzungsverordnung (BauNVO)** i. d. F. der Bekanntmachung vom 21. November 2017 (BGBl. I S.3786), zuletzt geändert durch Artikel 2 des Gesetzes vom 03. Juli 2023 (BGBl. 2023 I Nr. 176)
- **Planzeichenverordnung (PlanZV)** i. d. F. der Bekanntmachung vom 18. Dezember 1990 (BGBl. 1991 I S. 58), zuletzt geändert durch Artikel 3 des Gesetzes vom 14. Juni 2021 (BGBl. I S. 1802)
- **Kommunalverfassung für das Land Mecklenburg-Vorpommern (Kommunalverfassung-KV M-V)** i. d. F. der Bekanntmachung vom 13. Juli 2011 (GVOBl. M-V 2011, S.777), zuletzt geändert durch Artikel 1 des Gesetzes vom 23. Juli 2019 (GVOBl. MV S. 467)
- **Gesetz über Naturschutz und Landschaftspflege (Bundesnaturschutzgesetz - BNatSchG)** i. d. F. der Bekanntmachung vom 29. Juli 2009 (BGBl. I S. 2542), zuletzt geändert durch Artikel 3 des Gesetzes vom 08. Dezember 2022 (BGBl. I S. 2240)
- **Gesetz des Landes Mecklenburg - Vorpommern zur Ausführung des Bundesnaturschutzgesetzes (Naturschutzausführungsgesetz - NatSchAG M-V)** i. d. F. der Bekanntmachung vom 23. Februar 2010 (GVOBl. M-V S.66), zuletzt geändert durch Artikel 1 des Gesetzes vom 24. März 2023 (GVOBl. M-V S. 546)
- **Landesbauordnung Mecklenburg-Vorpommern (LBauO M-V)** i. d. F. der Bekanntmachung vom 15. Oktober 2015 (GVOBl. M-V 2015, S. 344), zuletzt geändert durch Gesetz vom 26. Juni 2021 (GVOBl. M-V S. 1033)
- **Waldgesetz für das Land Mecklenburg-Vorpommern (Landeswaldgesetz - LwaldG)** i. d. F. der Bekanntmachung vom 27. Juli 2011 (GVOBl. M-V S. 870), zuletzt geändert durch Artikel 2 des Gesetzes vom 22. Mai 2021 (GVOBl. M-V S. 790, 794)
- **Hauptsatzung der Gemeinde Passow** in der aktuellen Fassung

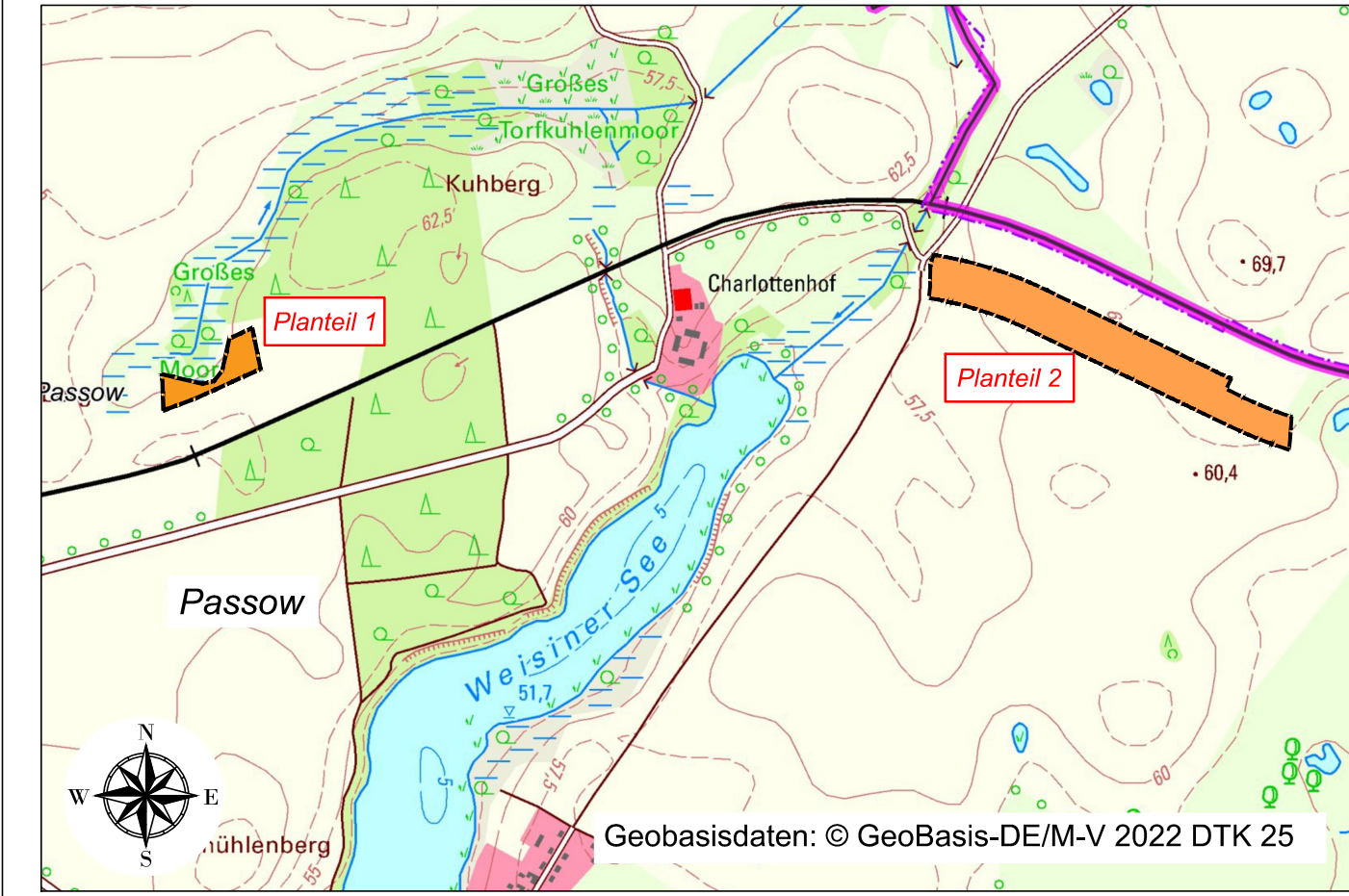
Plangrundlage

Amtliches Liegenschaftskataster, sowie Geodaten des Landeamtes für innere Verwaltung Mecklenburg-Vorpommern, Amt für Geoinformation, Vermessungs- und Katasterwesen, Lübecker Straße 289, 19059 Schwerin von 2022 (Lagebezugssystem: ETRS89, UTM 33N, EPSG-Code 25833; Höhenbezug DHHN2016)

Geltungsbereich

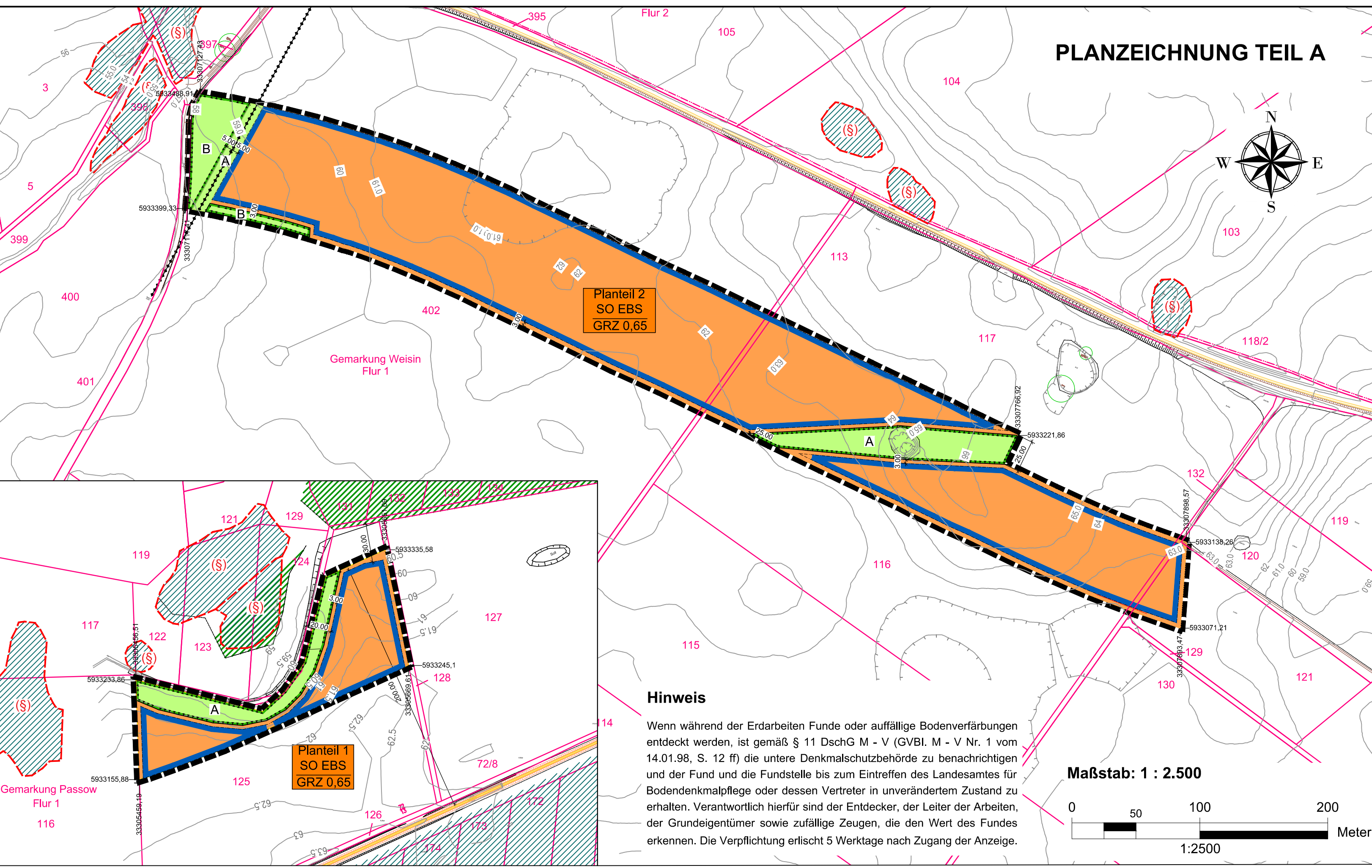
Der räumliche Geltungsbereich des Bebauungsplans ist im Plan im Maßstab 1:2.500 dargestellt und beläuft sich auf eine Gesamtfläche von etwa 8,4 ha. Er erstreckt sich aufgeteilt in 2 Planteile auf eine Teilfläche der Flurstücke 113 (tlw.), 117 (tlw.), 121 (tlw.), 132 (tlw.) und 402 (tlw.) der Flur 1 in der Gemarkung Weisin, sowie auf eine Teilfläche des Flurstücks 125 der Flur 1 in der Gemarkung Passow.

Übersichtskarte



vorhabenbezogener Bebauungsplan Nr. 6 "Solarpark Passow 3" der Gemeinde Passow

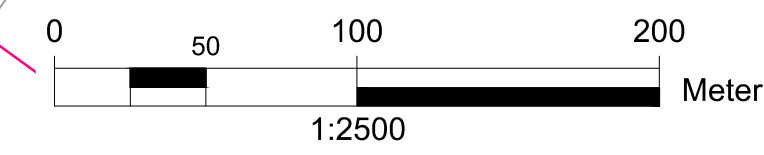
	BAUKONZEPT NEUBRANDENBURG GmbH Gerstenstraße 9 17034 Neubrandenburg	Vorhabennummer: 301037
	Entwurf November 2023	



Hinweis

Wenn während der Erdarbeiten Funde oder auffällige Bodenverfärbungen entdeckt werden, ist gemäß § 11 DschG M - V (GVBl. M - V Nr. 1 vom 14.01.98, S. 12 ff) die untere Denkmalschutzbehörde zu benachrichtigen und der Fund und die Fundstelle bis zum Eintreffen des Landesamtes für Bodendenkmalpflege oder dessen Vertreter in unverändertem Zustand zu erhalten. Verantwortlich hierfür sind der Entdecker, der Leiter der Arbeiten, der Grundeigentümer sowie zufällige Zeugen, die den Wert des Fundes erkennen. Die Verpflichtung erlischt 5 Werktage nach Zugang der Anzeige.

Maßstab: 1 : 2.500



Planzeichenerklärung

I. Verordnung über die Ausarbeitung der Bauleitpläne und die Darstellung des Planinhalts (Planzeichenverordnung - PlanZV vom 18.12.1990, zuletzt geändert durch Artikel 3 des Gesetzes vom 14. Juni 2021 (BGBl. I S. 1802))

- | | |
|---|--|
| 1. Art der baulichen Nutzung | § 9 Abs. 1 Nr. 1 BauGB |
| SO EBS Sonstiges Sondergebiet
Zweckbestimmung: Energiegewinnung auf der Basis solarer Strahlungsenergie | § 11 Abs. 2 BauNVO |
| 2. Maß der baulichen Nutzung | § 9 Abs. 1 Nr. 1 BauGB |
| GRZ=0,65 Grundflächenzahl
voh. Höhe in Meter über NHN im amtlichen Höhenbezugssystem DHHN 2016 als unteren Höhenbezugspunkt | |
| 3. Baugrenzen | § 9 Abs. 1 Nr. 2 BauGB |
| Baugrenze | |
| 4. Verkehrsflächen | § 9 Abs. 1 Nr. 11 BauGB |
| private Straßenverkehrsfläche
Ein- und Ausfahrt | |
| 5. Grünflächen | § 9 Abs. 1 Nr. 15 BauGB |
| private Grünflächen
Zweckbestimmung: Extensivgrünland | |
| 6. Planungen, Nutzungsregelungen, Maßnahmen und Flächen für Maßnahmen zum Schutz, zur Pflege und zur Entwicklung von Natur und Landschaft | § 9 Abs. 1 Nr. 20 BauGB |
| Umgrenzung von Flächen für Maßnahmen zum Schutz, zur Pflege und zur Entwicklung von Natur und Landschaft
A/B Bezug zu textlichen Festsetzungen Nr. 1.2 | |
| 7. Sonstige Planzeichen | § 9 Abs. 7 BauGB |
| Grenze des räumlichen Geltungsbereichs | |
| II. Darstellung ohne Normcharakter | |
| Bemaßung in Meter
Kataster | |
| III. Nachrichtliche Übernahme | § 9 Abs. 6 BauGB i. V. m. § 20 NatSchAG - MV |
| gesetzlich geschütztes Biotop
Wald
Leitung oberirdisch (MS-Freileitung der WEMAG) | |

TEXT - TEIL B

Planungsrechtliche Festsetzungen gemäß § 9 BauGB

- 1.1 Art und Maß der baulichen Nutzung § 9 Abs. 1 BauGB**
- 1.1.1 Das sonstige Sondergebiet „Energiegewinnung auf der Basis solarer Strahlungsenergie“ (SO EBS) gem. § 11 Abs. 2 BauNVO der Errichtung und dem Betrieb von großflächigen Photovoltaikanlagen. Zulässig sind hier in diesem Zeitraum Modultische mit Solarmodulen sowie die für den Betrieb erforderlichen Nebenanlagen, Trafostationen, Anlagen für die Energiespeicherung und -verarbeitung, Umspannstationen, Wechselrichterstationen, Kameramasten, Blitzschutz- und Zaunanlagen. Nach Ende der Betreibung der großflächigen Photovoltaikanlagen sind die Flächen wieder als landwirtschaftliche Flächen zu nutzen (Folgenutzung gemäß § 9 Abs. 2 Nr. 2 BauGB).
- 1.1.2 Unzulässig ist während der Betriebsdauer der großflächigen Photovoltaikanlagen die Verwendung von Dünge- oder Pflanzenschutzmitteln sowie die Bodenbearbeitung innerhalb des festgesetzten Sondergebietes SO EBS. Die von den Modulen überschränkten Flächen sowie die Modulzwischenräume gelten als Betriebsflächen der großflächigen Photovoltaikanlagen. Eine Mahd dieser Betriebsflächen ist maximal zwei Mal jährlich nicht vor dem 15. Juli eines Jahres zulässig. Das Mähgut ist zu entfernen. Alternativ zur Mahd ist eine Beweidung mit Schafen mit einem Besatz von maximal einer Großvieheinheit je Hektar möglich.
- 1.1.3 Nach Beendigung des Betriebes der großflächigen Photovoltaikanlagen sind die innerhalb des sonstigen Sondergebietes „Energiegewinnung auf der Basis solarer Strahlungsenergie“ vorhandenen Modultische mit Solarmodulen sowie die für den Betrieb erforderlichen Nebenanlagen, Trafostationen, Anlagen für die Energiespeicherung und -verarbeitung, Umspannstationen, Wechselrichterstationen, Kameramasten, Blitzschutz- und Zaunanlagen vollständig zu entfernen.
- 1.1.4 Als Folgenutzung wird für das sonstige Sondergebiet „Energiegewinnung auf der Basis solarer Strahlungsenergie“ Fläche für die Landwirtschaft im Sinne von § 9 Abs. 1 Nr. 18a BauGB festgesetzt. (Folgenutzung gemäß § 9 Abs. 2 Nr. 2 BauGB).
- 1.1.5 Die maximale Grundflächenzahl ist für das sonstige Sondergebiet „Energiegewinnung auf der Basis solarer Strahlungsenergie“ (SO EBS) auf 0,65 begrenzt. Eine Überschreitung gemäß § 19 Abs. 4 S. 2 und 3 BauNVO ist ausgeschlossen.
- 1.1.6 Die maximale Höhe baulicher Anlagen wird auf 4,00 m begrenzt. Für technische Nebenanlagen wie Kameramasten und Blitzschutzanlagen wird eine max. Höhe von 10,0m über Gelände festgesetzt. Als unterer Bezugspunkt gilt das anstehende Gelände in Metern über NHN des amtlichen Höhenbezugssystems DHHN 2016.
- 1.1.7 Die festgesetzten Nutzungen sind nur insoweit zulässig, soweit sie durch den Durchführungsvertrag gedeckt sind (§ 9 Abs. 2 und § 12 Abs. 3 a BauGB).
- 1.2 Flächen und Maßnahmen zum Schutz, zur Pflege und zur Entwicklung von Boden, Natur und Landschaft § 9 Abs. 1 Nr. 20 BauGB**
- 1.2.1 Innerhalb des Geltungsbereiches sind nicht bebaute Flächen durch die Einsatz von standortheimischem Saatgut oder durch Selbstbegrünung als Grünland zu entwickeln. Die Mahd dieser Flächen ist unter Berücksichtigung avifaunistischer Anforderungen und den speziellen Anforderungen von Offenlandrüttern nicht vor dem 15. Juli eines Jahres zulässig. Alternativ kann auch eine Schafbeweidung mit einem Besatz von max. 1,0 GVE nicht vor dem 1. Juli erfolgen. Der Einsatz von Dünge- und Pflanzenschutzmitteln ist unzulässig.
- 1.2.2 Die mit A gekennzeichnete Fläche zum Schutz, zur Pflege und zur Entwicklung von Boden, Natur und Landschaft ist als extensive Mähwiese zu entwickeln.
- 1.2.3 Die mit B gekennzeichnete Fläche zum Schutz, zur Pflege und zur Entwicklung von Boden, Natur und Landschaft ist als Hecke zu entwickeln.